


DIKSMUIDE

FIETSEN ONDER ZEENIVEAU



▷... VERTREK PUNT	..X BESTEMMING
IJZERTOREN	IJZERTOREN
📁 BIER	📊 MOEILIKHEIDSGRAAD
OERBIER	MAKKELIJK
📍 ROUTEPLANNER	➔ AFSTAND
WWW.FIETSNET.BE	61,9 KM
📈 HOOGTEMETERS	🕒 DUUR
150 M H+ EN 150 M H-	3U10
🔍 BEZIENSWAARDIGHEDEN	🚲 TYPE FIETS
VEURNE, DE KUST, DE DODENGANG, DIKSMUIDE EN HET BEGIJNHOF	



BIER VAN HOGE GISTING



ROODBRUIN

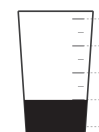


SUIKER, KOFFIE



KARAMEL, ZOET

BITTERHEID



ZOETHEID



BEWEGWIJZERING:

Volg de knooppunten 49, 48, 52, 3, 53, 40, 70, 93, 33, 32, 16, 15, 72, 14, 4, 83, 9, 84, 1, 50, 76, 74, 65, 62, 58, 88, 96, 64, 82, 67, 8, 7, 57, 89, 35, 38, 39, 5, 85, 88, 82, 74, 49, 48 en 52.

BESCHRIJVING VAN DE FIETSTOCHT

Deze schitterende fietstocht vertrekt vanuit Damme en leidt je langs kanalen en natuureservaat het Zwin: vanop de fiets geniet je van een van de mooiste landschappen van Vlaanderen.

Damme heeft een onweerstaanbare charme, en dat geldt ook voor de iconische Schellemolen. De geschiedenis van deze molen begint met een natuurramp. In 1134 werd de kuststreek flink toegetakeld door een zware storm. De zee stortte zich in een kanaal, het Zwin, dat landinwaarts stroomde tot aan de Brugse poorten. Brugge kreeg daardoor rechtstreeks toegang tot de zee, waardoor het uitgroeide tot een rijke stad. Er werd een dwarsdijk op de zeearm opgetrokken en daar werd een haven gesticht, Damme. Dat werd in de middeleeuwen een van de voornaamste handelshavens van Europa. Eens te meer toonde de natuur zich de sterkste: in de 13e eeuw zorgde verzanding van het kanaal ervoor dat de grote zeilschepen niet meer konden binnenvaren. Dat luidde het einde in van de voorhaven van Brugge...




Voeg je bij de andere fietsers die op weg zijn de middeleeuwse stad. Naast alle wegen naar Brugge zijn fietspaden aangelegd, fietsers zijn hier de koning te rijk. En dat geldt ook voor de Brugse binnenstad. Knooppunt 3 ligt aan de toegang tot Brugge 📍, door de Unesco erkend als Werelderfgoed. Je kan kiezen om Brugge binnen te rijden en onder andere brouwerij De Halve Maan 📍 te bezoeken, of je fietst verder noordwaarts richting de kust.

In deze polders fiets je langs zoute kwelders, een restant van het enorme veengebied dat zesduizend jaar geleden aan de kust lag, voor de zee de moerassen opslokte. Langs kleine weggetjes en fietspaden nader je het Schipdonkkanaal dat je richting Heist brengt, aan zee. Je fietst langs de lange laan met gebouwen tot in het mondaine Knokke-Zoute, dat met haar huizen in cottagestijl toch over een ouderwetse charme beschikt. Je volgt richting het natuureservaat, het Zwin 📍. Daar werd een knap netwerk van fietspaden aangelegd om bezoekers de kans te geven door het grootste vogelreservaat van België te fietsen. Je rijdt op een hoge dijk van waar je uitkijkt over een uitgestrekt estuarium. Dit natuurgebied, omringd door duinen en met de zee verbonden door een kanaal, heeft een uitzonderlijk rijke fauna en flora die op het ritme van de getijden en de seizoenen leven. Wanneer het zeewater terugtrekt, dan krioelen de baaien van het leven. Dat trekt een grote variatie aan uitzonderlijke zeevogels aan.






Langs de dokken kan je pauzeren in een van de bruine kroegen waar de van mond tot mond doorvertelde geschiedenis en de ziel van de vele reisverhalen nog tastbaar zijn. Tot de verbeelding sprekende, exotische namen als San Francisco, Borneo of Java lieten de Antwerpenaars die achterbleven ongetwijfeld dromen ... terwijl ze anderen aanzetten om ver, heel ver te reizen.

Het historische hart van de stad ligt op amper een steenworp van de haven. Emigranten konden zich dus in het bruisende stadsleven storten zodra ze voet aan wal zetten. De straten gonsden van de bedrijvigheid en de handel bloeide. De rijkelijk versierde gevels maakten ongetwijfeld indruk op de migranten die de stad introkken om een slaapplek te vinden voor ze aan boord gingen. Het Centraal Station , een van de mooiste ter wereld, was een ode aan de moderne tijd en aan het ontstaan van de jonge Belgische staat. Wanneer je langs het gebouw rijdt, waan je je in het universum van de strips van François Schuiten of een schilderij van Paul Delvaux. Binnen in deze kathedraal van glas en staal rijden de treinen over vier verdiepingen langs de perrons.

Via Berchem en Borgerhout verlaat je de stad. Vervolgens kom je aan het Rivierenhof, met zijn mooie vijvers. Daarna gaat het terug naar het Albertkanaal, dat in de jaren 30 werd gegraven om de Luikse staalindustrie te verbinden met de Limburgse kolenmijnen en tenslotte ook met de haven van Antwerpen. Wanneer je het kanaal achter je laat, kom je aan in Oelegem. Dit dorp vormt het eindpunt van deze fietstocht die helemaal in het teken stond van uitzichten op het open water en de grote houten schepen in de dokken van de Scheldestad, Antwerpen.



ABDIJ ONZE-LIEVE-VROUW VAN HET HEILIG HART VAN WESTMALLE

Bij het brouwen van het trappistenbier van Westmalle wordt de eeuwenoude knowhow van de Cisterciënzermonniken nog steeds toegepast. Bier was tijdens de middeleeuwen de drank bij uitstek: besmet water veroorzaakte epidemies, dus de kerk schreef voor dat de monniken bier moesten brouwen, dat gekookt moest worden. Voor bier had men enkel water en granen nodig die gemakkelijk bewaard konden worden en om het even waar geteeld konden worden. In tegenstelling tot wijn zijn er voor bier geen specifieke weersomstandigheden of bodems vereist. De monniken verkochten een deel van hun productie: brood, kaas, likeur en bier. Dankzij deze handel konden ze in de materiële behoeften van de trappistenabdijen voorzien. Door de eeuwen heen verwierven deze producten internationale faam.

PRAKTISCHE INFORMATIE

Abdij Onze-Lieve-Vrouw van het Heilig Hart van Westmalle

Antwerpsesteenweg 496

2390 Westmalle

De abdij kan niet bezocht worden maar in het Café Trappisten kan je een film bekijken over de productie van trappistenbier.

WAAR HET BIER PROEVEN?

Café Trappisten

Antwerpsesteenweg 487

2390 Westmalle

WAAR HET BIER KOPEN?

Rechtstreeks bij Café Trappisten.

WAAR ETEN?

Morso

Suikerrui 8

2000 Antwerpen

OPENBAAR VERVOER

Kom je met de auto? Opteer dan voor het vertrekpunt in Westmalle, waar parkeren heel wat makkelijker is. Kom je met de trein? Sluit dan bij het verlaten van het Centraal Station in Antwerpen onmiddellijk op de route aan via knooppunt 13.

BORGWORM

HET HASPENGOUWSE PLATTELAND



▷... VERTREK PUNT	...X BESTEMMING
STATION VAN BORGWORM	STATION VAN BORGWORM
📁 BIER	📊 MOEILIKHEIDSGRAAD
MUR DE HUY	MAKKELIJK
🗺️ ROUTEPLANNER	➔ AFSTAND
WWW.FIETSNET.BE	50 KM
📈 HOOGTEMETERS	🕒 DUUR
588 M H+ EN 604 M H-	4U
📍 BEZIENSWAARDIGHEDEN	🚲 TYPE FIETS
KAPEL VAN HANEFFE, KASTEEL VAN WALEFFE, KASTEEL VAN FALLAIS	



5,8%
ALCOHOLGEHALTE

BIER VAN HOGE GISTING



BLOND



GIST,
CITRUSVRUCHTEN



LICHT,
POMPELMOES,
SPRANKELEND

BITTERHEID



ZOETHEID



BEWEGWIJZERING:

Volg de knooppunten 36, 39, 18, 16, 93, 95, 96, 94, 92, 98, 99, 36, 35, 34, 62, 61, 18, 30, 32, 33, 34, 35 en 36.

BESCHRIJVING VAN DE FIETSTOCHT



In het uiterste oosten van België loopt het Ardense massief over in de Eifel: dit is een van de mooiste streken om te fietsen.


Van aan de brouwerij volg je de oevers van de Our tot Hergersberg aan de Duitse grens. Je neemt de oude spoorlijn tussen Losheim en Wévercé (Weywertz) die in 1912 door de Duitsers aangelegd werd voor militaire doeleinden. Via deze spoorlijn (zonder steile hellingen en overwegen) moesten de troepen en materiaal van de Rijn sneller naar Elzenborn vervoerd worden, dat toen Duits grondgebied was. De militaire strategen van de *Kaiser* waren de invasie van België en Frankrijk al aan het voorbereiden ...




Wanneer je van de grens wegrijdt via de heuvelkammen zie je drassige gebieden. Hoe verder je fietst, hoe minder mensen je tegenkomt. In de verte lonkt de toren van de kerk van Honsfeld. Je fietst over een bakstenen brug, verlaat dan de RAVeL en komt aan de weg die eronder loopt: je rijdt in de richting van een weinig gekend dorp in de Eifel. Dit dorpje is ondertussen ontsloten maar heeft moeilijke tijden gekend. In 1882 zorgde een hongersnood ervoor dat meer dan een derde van de inwoners emigreerde naar de industriegebieden aan de Maas, het Ruhrgebied of Amerika. In de jaren 50 verschenen de eerste tractors: het boerenleven zou nooit meer hetzelfde zijn.

Op de met windmolens bezaaide heuvelkam fiets je verder in de richting van het woud. Het landschap wordt grilliger. In de vlakke van Büllingen liggen hier en daar verborgen valleien. Om deze te bereiken kronkelt de route tussen dennen en beuken. Na een afdaling kom je aan een vallei waar een



oude hooiweide ligt, het natuurreservaat Holzarchetal . Dit is een zeldzaam exemplaar van een hooiland op meer dan 500 meter hoogte.

De bossen vlak bij Mürringen schitteren in de lente, wanneer de velden vol narcissen staan. De weg blijft maar klimmen en brengt je naar de grens met Duitsland. In het dichte woud wordt het stil. De vallei, waar je ongestoord kan wandelen, trekt eenzame wandelaars aan, maar ook smokkelaars. Deze illegale praktijk vond hier plaats tot de oprichting van de Europese Unie. Bij knooppunt 65 ben je aan de bosrand die grenst aan Duitsland. Op deze plek in het midden van de natuur konden Joden die tijdens de Tweede Wereldoorlog moesten vluchten gemakkelijk de grens oversteken. De inwoners van Hünningen probeerden hen wat troost te bieden.

De tweede hoogste top van het land, met een respectabele 678 meter, die hoger maar minder bekend is dan Baraque de Fraiture, wordt *Weißer Stein* , of Witte Steen genoemd. 50 miljoen jaar geleden zou er een meteoriet neergestort zijn op de aarde, wat mogelijk het ontstaan van deze berg veroorzaakte. Je fietst door een van de ongerept gebleven zones, langs een




De weg maakt een bocht, blijft stijgen bij het buitenrijden van het gehucht en leidt je een mooi woud in. Wat heerlijk om op deze weg zonder verkeer te fietsen! Iets voorbij Neufmoulin brengt een vrij technische afdaling je naar de oevers van de Lienne.



Aan de voet van de afdaling links zie je een waterrad (je kan iets eten in restaurant La Vieille Forge): hier leverde de Lienne eeuwenlang aandrijfkracht voor de ijzersmederijen. Dorpsnamen zoals die van Forges (letterlijk: smederijen) herinneren aan de lange periode dat hier ijzer bewerkt werd. In de 16e en 17e eeuw leverden de bossen rond Lienne de nodige houtskool voor de smidsen, die enorme hoeveelheden verbruikten. Maar de smidsen van de Lienne konden als eenvoudige ambachtslui niet concurreren met de opkomende staalnijverheid: de activiteit doofde eind 17e eeuw uit.



Je volgt de rivier : hier tref je een authentiek en wild stukje Ardennen. Aan weerszijden van de weg bruist het natuurreservaat van het leven! Verderop verdwijnen de oevers. Je kan de loop van de rivier niet meer zien: hier maakte de bever een enorme puinhoop. Het einde van de fietstocht is wat landelijker: je fietst langs gehuchten zoals Hierlot  of Odrimont, met op de achtergrond de mooiste landschappen van de Ardennen, met schitterende kleuren.

BRASSERIE DE LA LIENNE

Daarboven ligt Reharmont, een vergeten gehucht. Verrassend genoeg tref je er een brouwerij die nog maar een tiental jaar oud is. Dit avontuur, dat in een studentenkamer startte, leidde tot het ontstaan van het lekkere Lienne-bier. Broer en zus, Nicolas en Mélissa, startten hun gedurfde onderneming met een gezonde portie geluk: “Ja, wat een geluk dat we deze hoeve konden kopen en onze brouwerij konden opstarten in dit dorp waar slechts acht huizen staan, de plek waar we opgroeiden.” Ze konden geen betere plek vinden om hun koperkleurige en blonde bieren te brouwen, stuk voor stuk heerlijke en perfect geslaagde creaties. Hun bier sleepte trouwens al verschillende prijzen in de wacht.

PRAKTISCHE INFORMATIE

Brasserie de la Lienne

Reharmont 7
4990 Lierneux
www.brasserieedelalienne.be
Bezoek aan de brouwerij na afspraak.

WAAR HET BIER PROEVEN?

Rechtstreeks bij de brouwerij.

WAAR HET BIER KOPEN?

Aux Délices du Terroir

Biokruidentier
Route de Stavelot 8 B
4190 Werbomont

Delhaize de Lierneux

Rue du Centre 115
4990 Lierneux

Delhaize de Trois-Ponts

Avenue de la Salm 150
4980 Trois-Ponts


WAAR ETEN?

La Vieille Forge

Forges 51
4987 Stoumont

Le Relais des Pêcheurs

Neufmoulin 54
4987 Stoumont



BRUSSEL

DE GROENE HOOFDSTAD



▷... VERTREKPUNT	...✕ BESTEMMING
STATION BRUSSEL-NOORD	STATION BRUSSEL-NOORD
📄 BIER	📄 MOEILIKHEIDSGRAAD
JAMBE-DE-BOIS	GEMIDDELD
📍 ROUTEPLANNER	➔ AFSTAND
WWW.FIETSNET.BE	51,7 KM
📈 HOOGTEMETERS	🕒 DUUR
305 M H+ EN 310 M H-	4U
🔍 BEZIENSWAARDIGHEDEN	🚲 TYPE FIETS
HISTORISCH CENTRUM VAN BRUSSEL, JUBELPARK, ZONIËNWOOD, THURN EN TAXIS-PARK, ZENNEBROUWERIJ	



TRIPELBIER



BLOND



MUSKAATNOOT,
MOUT

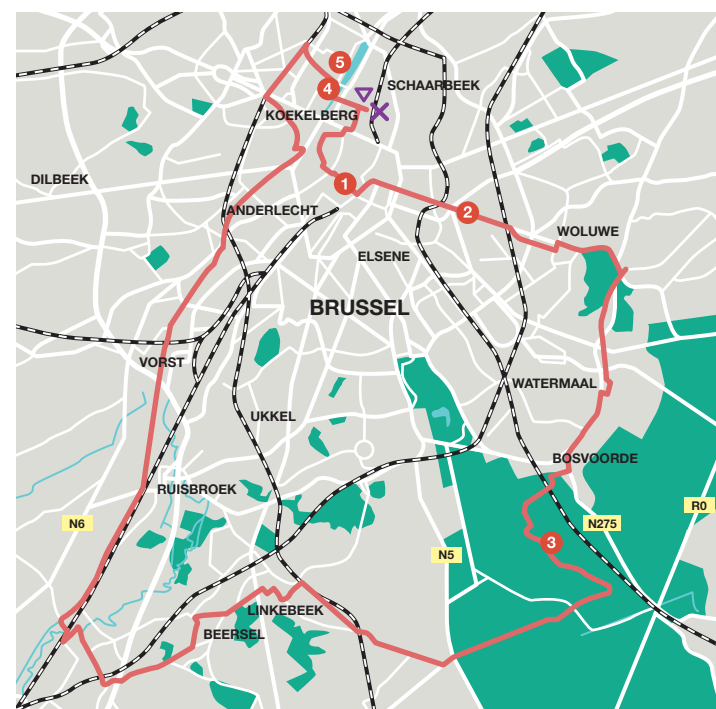


PEER,
BANAAN

BITTERHEID



ZOETHEID



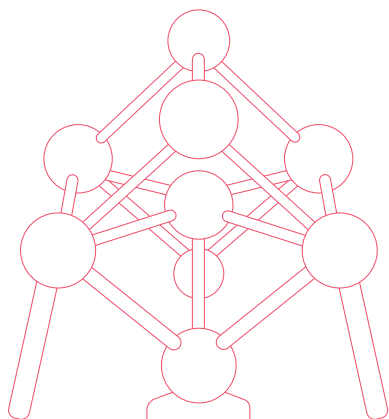
BEWEGWIJZERING:

Volg de knooppunten van het gloednieuwe Brusselse netwerk dat in de herfst van 2022 werd ingehuldigd: 1, 12, 7, 10, 17, 5, 27, 26, 66, 60, 25, 78, 82, 81, 32, 43, 47, 34, 33, 83, 82, 63, 62, 67, 84, 86, 48, 47, 45, 36, 37, 38, 14, 13, 2, 71 en 1.



Langs het kanaal Brussel-Charleroi rijd je naar het hart van de hoofdstad. De landelijke omgeving gaat over in een industriewijk om dan in volle stad te belanden. Je fietst door de kosmopolitische volkswijk Molenbeek. Na deze levendige straten kom je in het gloednieuwe park Tour & Taxis. 4. Op deze schitterende site, die dateert uit begin 20e eeuw, was het Brusselse Koninklijk Pakhuis gevestigd. Het gebouw kreeg een nieuwe, hedendaagse bestemming. Binnen de muren ligt ook de Zennebrouwerij 5, een bezoek meer dan waard.

Via de nieuwe Suzan Danielbrug, tegenover Tour & Taxis, kom je rechtstreeks aan het noordstation: je hebt andere, heel onverwachte facetten van Brussel ontdekt.



ZENNEBROUWERIJ

Het begon allemaal met een gesprek tussen Yvan de Baets en Bernard Leboucq tijdens de Zinneke Parade. Uit deze ontmoeting ontstond de Zennebrouwerij, vernoemd naar de rivier waarlangs Brussel ontstond. Beide mannen wilden bieren brouwen die anders waren dan die van de grote brouwers. Ze kozen onmiddellijk voor een bittere smaak, wat bepalend zou zijn voor het imago van het merk. Deze smaak was een beetje verloren gegaan na de opkomst van de eerder zoete bieren. Volgens de brouwers heeft het lagere alcoholgehalte geen invloed op de smaak. Zo heeft de Taras Boulba een alcoholgehalte van 4,5%. En de brouwtijd staat snel gewin in de weg: de productie van de Zennebieren duurt immers maar liefst vijf weken! Proef eens een licht Zinnebir ergens op een Brussels terras in volle zomer: een moment om nooit meer te vergeten!

PRAKTISCHE INFORMATIE

Zennebrouwerij

Anna Bochdreef 19-21

1000 Brussel

www.brasserieedelasenne.be

Bezoek na afspraak (betalend en met degustatie).

WAAR HET BIER PROEVEN?

Zenne Bar

Anna Bochdreef 19-21

1000 Brussel

WAAR HET BIER KOPEN?

Rechtstreeks bij de brouwerij.

Proxy Delhaize Riva

Willebroeckkaai 25a

1000 Brussel

WAAR ETEN?

Le Bar à Soupe

Middelburgstraat 130

1170 Watermaal-Bosvoorde

OPENBAAR VERVOER

Je kan met de fiets vertrekken vanaf Brussel-Noord (knooppunt 1). Let op: in Brussel-Centraal kan je niet afstappen met je fiets omdat het station ondergronds ligt.